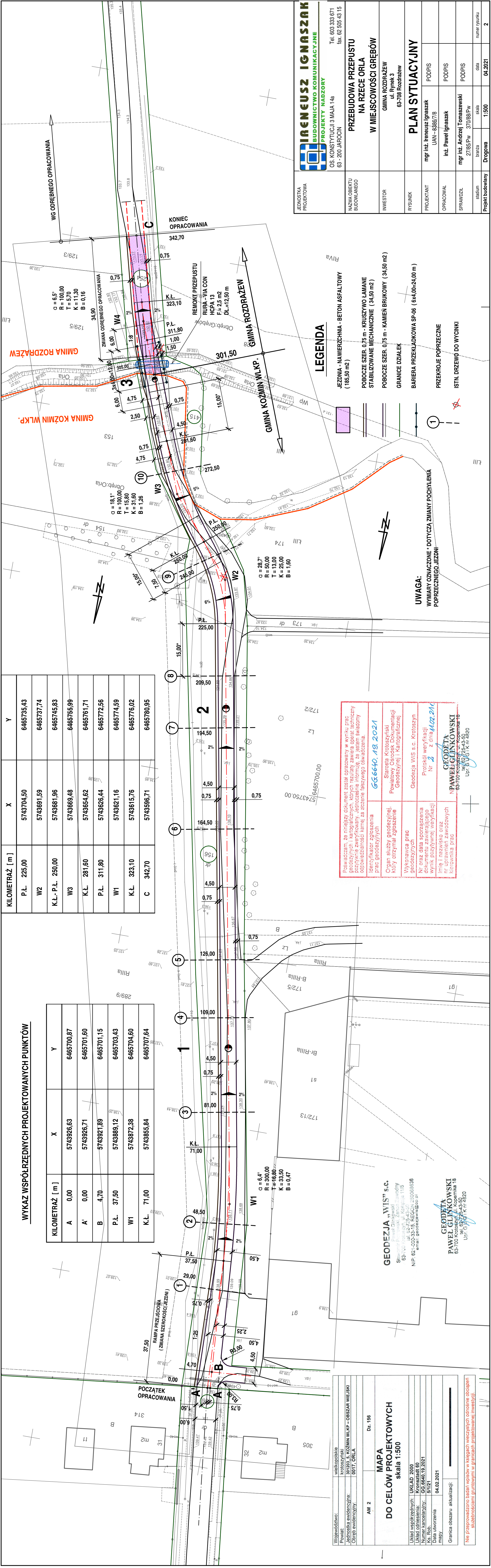



JEDNOSTKA PROJEKTOWA	<div><div></div><div><b>IRENEUSZ IGNASZAK</b> BUDOWNICTWO KOMUNIKACYJNE PROJEKTY NADZORY</div></div> <div>OS. KONSTYTUCJI 3 MAJA 14a 63-200 JAROCIN</div> <div>Tel. 603 333 671 fax. 62 505 43 15</div>			
NAZWA OBIEKTU BUDOWLANEGO	PRZEBUDOWA PRZEPUSTU NA RZECIE ORLA W MIEJSCOWOŚCI GRĘBÓW			
INWESTOR	GMINA ROZDRAŻEW ul. Rynek 3 63-708 Rozdrażew			
RYSUNEK	PLAN ORIENTACYJNY			
PROJEKTANT	mgr inż. Ireneusz Ignaszak UAN – 8386/7/8	PODPIS		
OPRACOWAŁ	inż. Paweł Ignaszak	PODPIS		
SPRAWDZIŁ	mgr inż. Andrzej Tomaszewski 27/85Pw 370/88/Pw	PODPIS		
stadium	branża	skala	data	numer rysunku
Projekt budowlany	Drogowa	1 : 25000	04.2021	1

## WYKAZ WSPÓŁRZEDNYCH PROJEKTOWANYCH PUNKTÓW

KILOMETRAŻ [ m ]	X	Y
A 0,00	5743926,63	6465700,87
A' 0,00	5743926,71	6465701,60
B 4,70	5743921,89	6465701,15
P.Ł. 37,50	5743889,12	6465703,43
W1	5743872,38	6465704,60
K.Ł. 71,00	5743855,84	6465707,64

KILOMETRAŽ [ m ]	X	Y
P.Ļ. 225,00	5743704,50	6465735,43
W2	5743691,59	6465737,74
K.Ļ. - P.Ļ. 250,00	5743681,96	6465745,83
W3	5743669,48	6465755,99
K.Ļ. 281,60	5743654,62	6465761,71
P.Ļ. 311,80	5743626,44	6465772,56
W1	5743621,16	6465774,59
K.Ļ. 323,10	5743615,76	6465776,02
C 342,70	5743596,71	6465780,95



Województwo:	wielkopolskie
Powiat:	krotoszyński
Jednostka ewidencyjna:	301203_5_KOZIMIN WLKP – OBSZAR WIELSKI
Obręb ewidencyjny:	0017_ ORLA
AM 2	Dz. 156
<p align="center"><b>MAPA</b>  <b>DO CELÓW PROJEKTOWYCH</b>  <b>skala 1:500</b></p>	
Układ współrzędnych:	UKŁAD 2000
Układ odniesienia:	Kronsztadt 60
Numer kancelaryjny:	GG.6640.19.2021
Ks. Rob.	5/1/21
Data utworzenia mapy	04.02.2021
Granica obszaru aktualizacji:	

Nie przeprowadzono badań wpisów w księgach wieczystych odnośnie obciążeń służebnościami gruntowymi w granicach projektowanej inwestycji.

**IRENEUSZ IGNASZAK**  
BUDOWNICTWO KOMUNIKACYJNE  
PROJEKTY NADZORY

OS. KONSTYTUCJI 3 MAJA 14a  
63 - 200 JABOŃ  
Tel. 603 333 671  
fax 62 505 43 15

## PRZEBUDOWA PRZEPUSTU

## W MIEJSCOWOŚCI GREBÓW

**GMINA ROZDRAŻEW**  
**ul. Rynek 3**  
**63-708 Rozdrażew**

## PLAN SYTUACYJNY

mgr inż. Ireneusz Ignaszak	PODPIS	
----------------------------	--------	--

UAN-8386/18		

[illegible]

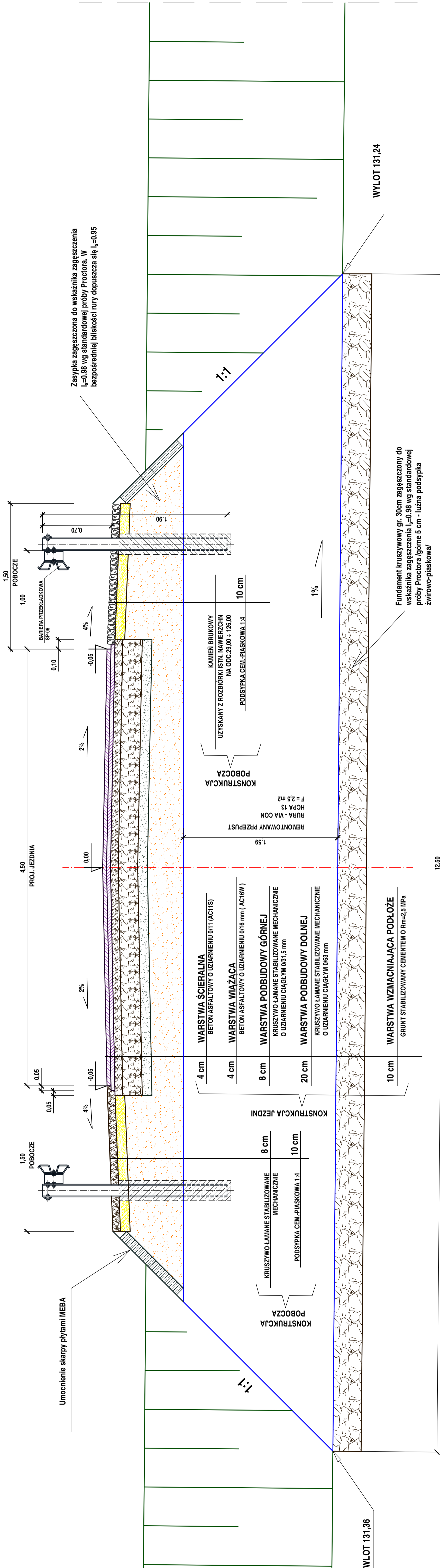
ing, metrices of remanence	PODPLS
27/85/PW 370/88/PW	

branza	skala	data	numer rysunku
<b>Drogowa</b>	<b>1:500</b>	<b>04.2021</b>	<b>2</b>

---



PRZEKRÓJ PRZEZ PRZEPUST



JEDNOSTKA PROJEKTOWA	<b>IRENEUSZ IGNASZAK</b> BUDOWNICTWO KOMUNIKACYJNE PROJEKTY NADZORY	Tel. 603 333 671 OS. KONSTYTUCJI 3 MAJA 14a 63 - 200 JAROCIN
NAZWA OBIEKTU BUDOWLANEGO	PRZEBUDOWA PRZEPUSTU NA RZECIE ORLA W MIEJSCOWOŚCI GRĘBÓW	
INWESTOR	GINIA ROZDRAŻEW ul. Rynek 3 63-708 Rozdrażew	
RYSUJEK	PRZĘKRÓJ NORMALNY	
PROJEKTANT	mgr inż. Ireneusz Ignaszak UAN - 83867/8	PODPIS
OPRACOWAL	inż. Paweł Ignaszak	PODPIS
SPRAWDZIŁ	mgr inż. Andrzej Tomaszewski 27/05/Pw 37/088/Pw	PODPIS
Projekt budowlany	branża: skala: data: 04.2021	numer rysunku: 4

# PRZEKRÓJ PRZES RURE

## HCPA 13

